













**LEGENDA**

**AREE PREVALENTEMENTE RESIDENZIALI**

	Edifici soggetti esclusivamente a restauro e/o risanamento conservativo;	N. di A. art.
	Edifici soggetti a risanamento conservativo con limitata ristrutturazione interna;	N. di A. art.
	Edifici in cui sono consentiti interventi di manutenzione straordinaria e ristrutturazione edilizia;	N. di A. art.
	Edifici in cui sono consentiti interventi di manutenzione straordinaria, di ristrutturazione edilizia e/o urbanistica;	N. di A. art.

**VINCOLI**

Elementi del disegno urbano da conservare e/o da ripristinare e/o da restituire:		
	Elementi strutturali e ambientali	N. di A. art.
	Aree a verde privato;	N. di A. art.
	Allineamento obbligatorio delle costruzioni e/o delle recinzioni;	
	Delimitazione del centro storico	
	Deliberazione della Giunta regionale n. 173/18232 del 19/12/1978.	
	Tutto il territorio comunale è compreso nella BUFFER ZONE (candidatura UNESCO)	

Il territorio rappresentato in questa tavola è compreso in zona soggetta a vincolo idrogeologico.

L'elaborazione grafica computerizzata delle carte di P.R.G.C. è stata curata da:

arch. ANDREA MILANESE Piazza Perosi 4, 15100 Alessandria (AL)  
tel: 0131 223666 fax: 0131 222493 E-mail: a.milane@archiworld.it

REGIONE PIEMONTE  
COMUNE DI MONTALDO BORMIDA  
Provincia di Alessandria

**VARIANTE STRUTTURALE AL**

**PRGC**

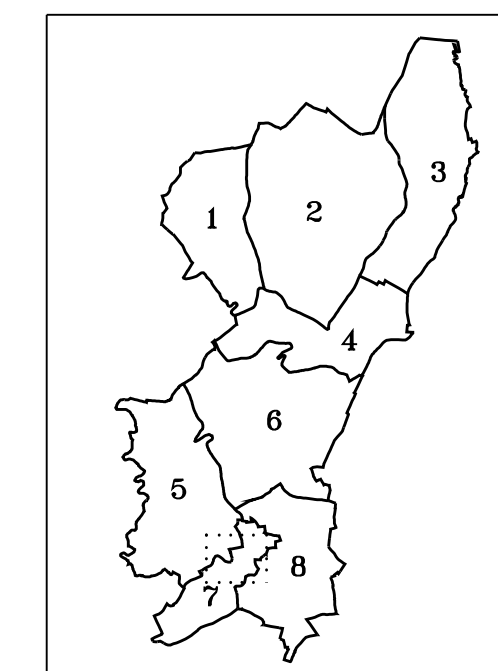
Art. 31 bis e 31 ter L.R. 56/77 e s.m.i.  
Art. 1 comma 3 L.R. 26/01/2007 n°1

**PROGETTO DEFINITIVO**  
Adottato dal C.C. con Deliberazione N° /

**Tavola 4**

**SVILUPPO DEL NUCLEO STORICO**

scala 1:1000



Il Sindaco  
Dott. Giuseppe Rinaldi

Il Segretario  
Dott. Silvio Genta

Il Progettista  
Ing. Carlo Tagliafico